

Mapa zasadnicza

Skala 1:1000

Województwo: lubuskie
Powiat: krośnieński
Jednostka ewid.: 080207_2 Gmina Maszewo
Obręb: 0007 MASZEWO
Układ wsp.: 2000-15
Układ odn.: PL-EVERE2007-NH
Id sprawy: GK.6042.533.2024

Inwestor:		Wykonawca:	
GMINA MASZEWO		PRZEDSIĘBIORSTWO DROGOWE KONTRAKT	
Maszewo 71, 66-614 Maszewo		Krosno Odrz., ul Szosa Poznańska 17	
Stanowisko:	Imię i nazwisko:	Uprawnienia:	Data i podpis:
Projektant	mgr inż. Paweł Stefańczyk	67/04/ZG	03.2025
branta drogowa:		Uprawnienia do projektowania bez ograniczeń w spec. drogowej	
Tytuł: Przebudowa drogi gminnej we wsi Maszewo na działkach 378/2, 375			
Adres: Powiat krośnieński, Jedn. ewid. 080207_2 gmina Maszewo, Obręb 0007 Maszewo, dz. nr: 378/2, 375		Skala 1: 500	Nr rys. 2.1
Nazwa rysunku: PROJEKT CZASOWEJ ORGANIZACJI RUCHU			

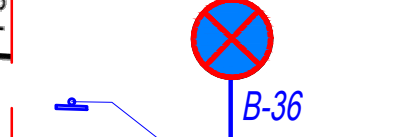
- PARAMETRY PROJEKTOWANEGO OBIEKTU:
- droga gminna, wewnętrzna klasa D, Vp=30km/h,
 - szerokość nawierzchni dróg 3.50-6.00m
 - długość projektowanych odcinków dróg L= 382.00m
 - powierzchnia drogi: 1450m²
 - powierzchnia zjazdów: 128m²
 - pobocza umocnione kruszywem #0/31.5, gr. 20cm, 75cm (szac.) 540m²

- Przyjęta konstrukcja drogi oraz zjazdów dla ruchu KR-1:
- warstwa ścieralna z BA typu AC11S - 4cm
 - warstwa wiążąca z BA typu AC16W - 5cm
 - podbudowa z mieszanek niezwiązanych 0/31.5mm - 20cm

- LEGENDA (OZNACZENIA GRAFICZNE):
- 375 378/2 - działki objęte inwestycją we władaniu Inwestora
 - granice działek,
 - krawędź projektowanych nawierzchni
 - krawędź umocnionego pobocza z KŁSM
 - zakres przebudowy drogi
 - przebudowa zjazdu

LEGENDA / OZNACZENIA OZNAKOWANIA:

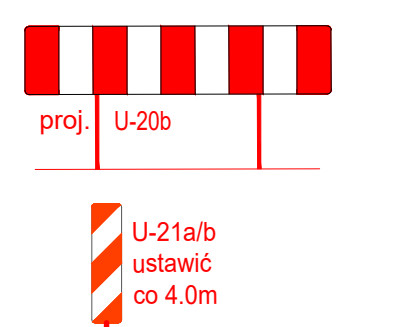
ISTNIEJĄCE ZNAKI PIONOWE



PROJEKTOWANE ZNAKI PIONOWE:



PROJEKTOWANE URZĄDZENIA BRD



Mapa zasadnicza


Skala 1:1000

Województwo: lubuskie
Powiat: krośniński
Jednostka ewid.: 080207_2 Gmina Maszewo
Obręb: 0007 MASZEWO
Układ wsp.: 2000_15
Układ odn.: PL-EVRF2007-NH
Id sprawy: GK.6642.533.2024

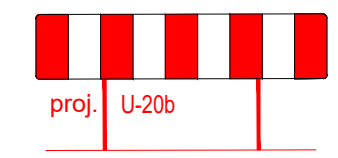
ROBOTY KRÓTKOTRWAŁE
STOSOWAĆ RĘCZNE STEROWANIE RUCHEM
DLA PRZEPUSZCZENIA PIESZYCH - PO POBOCZU
LUB PO ZWĘŻONEJ JEZDNI DROGI

LEGENDA / OZNACZENIA OZNAKOWANIA:

ISTNIEJĄCE ZNAKI PIONOWE



PROJEKTOWANE URZĄDZENIA BRD



PROJEKTOWANE ZNAKI PIONOWE:





Inwestor: GMINA MASZEWO Maszewo 71, 66-614 Maszewo		Wykonawca: PRZEDSIĘBIORSTWO DROGOWE KONTRAKT Krosno Odr., ul. Szosa Poznańska 17	
Stanowisko:	Imię i nazwisko:	Uprawnienia:	Data i podpis:
Projektant branża drogowa:	mgr inż. Paweł Stefańczyk	67/04/ZG Uprawnienia do projektowania bez ograniczeń w spec. drogowej	03.2025

Tytuł: Przebudowa drogi gminnej we wsi Maszewo
na działkach nr: 405, 401

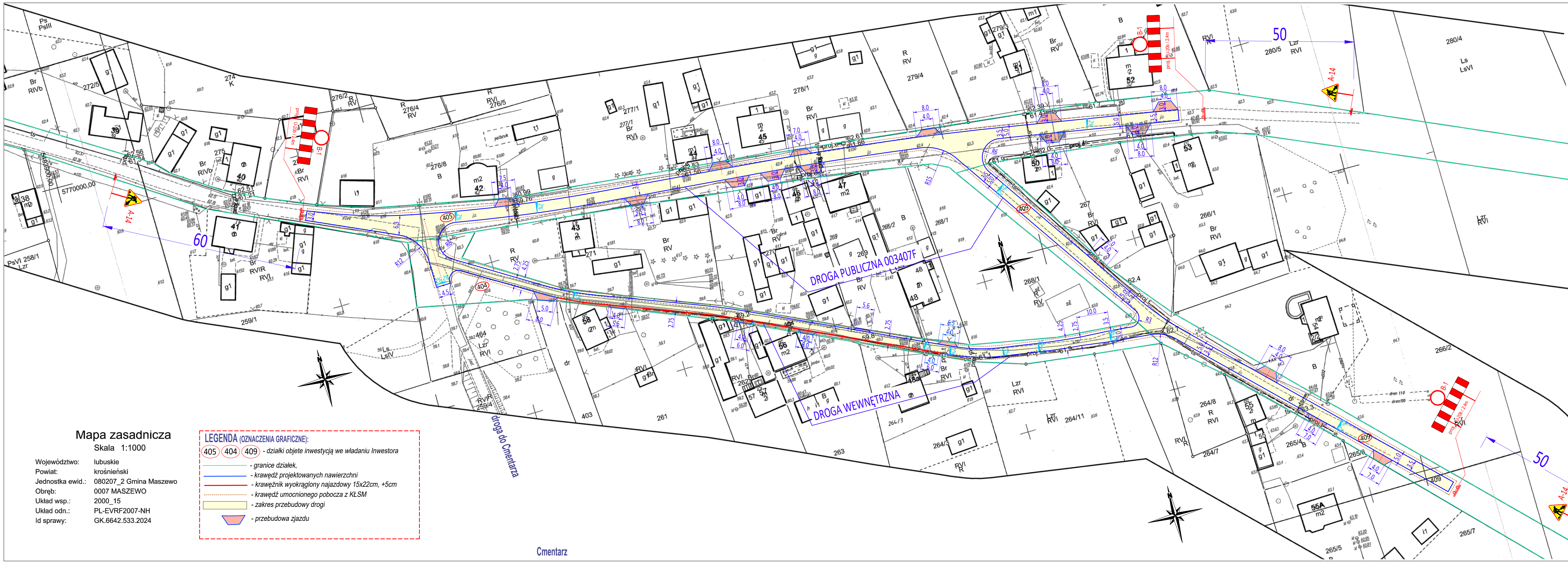
Adres: Powiat krośniński, Jedn. ewid. 080207_2 gmina Maszewo,
Obręb 0007 Maszewo, dz. nr: 405, 401.

Nazwa rysunku:
PROJEKT CZASOWEJ ORGANIZACJI RUCHU

Skala
1:500
Nr rys.
2.2



Etapowanie robót: koryto plus podbudowa - przykładowy odcinek 100m



Mapa zasadnicza

Skala 1:1000

Województwo: lubuskie
Powiat: krośnieński
Jednostka ewid.: 080207_2 Gmina Maszewo
Obręb: 0007 MASZEWO
Układ wsp.: 2000_15
Układ odn.: PL-EVRF2007-NH
Id sprawy: GK.6642.533.2024

LEGENDA (OZNACZENIA GRAFICZNE):

- 405 404 409 - działki objęte inwestycją we władaniu Inwestora
- granice działek
 - krawężń projektowanych nawierzchni
 - krawężnik wyokrąglony najazdowy 15x22cm, +5cm
 - krawężń umocnionego pobocza z KŁSM
 - zakres przebudowy drogi
 - przebudowa zjazdów

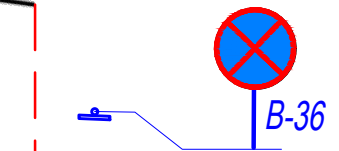
Inwestor: GMINA MASZEWO Maszewo 71, 66-614 Maszewo		Wykonawca: PRZEDSIĘBIORSTWO DROGOWE KONTRAKT Krosno Odrz., ul.Szosa Poznańska 17	
Stanowisko:	Imię i nazwisko:	Uprawnienia:	Data i podpis:
Projektant branża drogowa:	mgr inż.Paweł Stefańczyk	67/04/ZG Uprawnienia do projektowania bez ogrn. w spec. drogowej	03.2025
Tytuł: Przebudowa drogi gminnej we wsi Maszewo na dz. 405, 409, 404			
Adres: Powiat krośnieński, Jedn. ewid. 080207_2 gmina Maszewo Obręb 0007 Maszewo, dz. nr: 405, 404, 409			Skala 1 : 600
Nazwa rysunku: PROJEKT CZASOWEJ ORGANIZACJI RUCHU			Nr rys. 2.3

PARAMETRY PROJEKTOWANEGO OBIEKTU:


- droga gminna, publiczna oraz wewnętrzna klasa D, Vp=30km/h,
- szerokość nawierzchni dróg 2.75-6.30m
- długość projektowanych 4 odcinków drogi: L= 739.76m
- powierzchnia 4 odcinków drogi: 2555m²
- powierzchnia zjazdów: 294m²
- pobocza umocnione kruszywem #0/31.5, gr.20cm, 75cm 970m²

LEGENDA / OZNACZENIA OZNAKOWANIA:

ISTNIEJĄCE ZNAKI PIONOWE



PROJEKTOWANE ZNAKI PIONOWE:



PROJEKTOWANE URZĄDZENIA BRD

